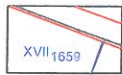
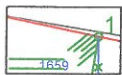



ЛЕГЕНДА:

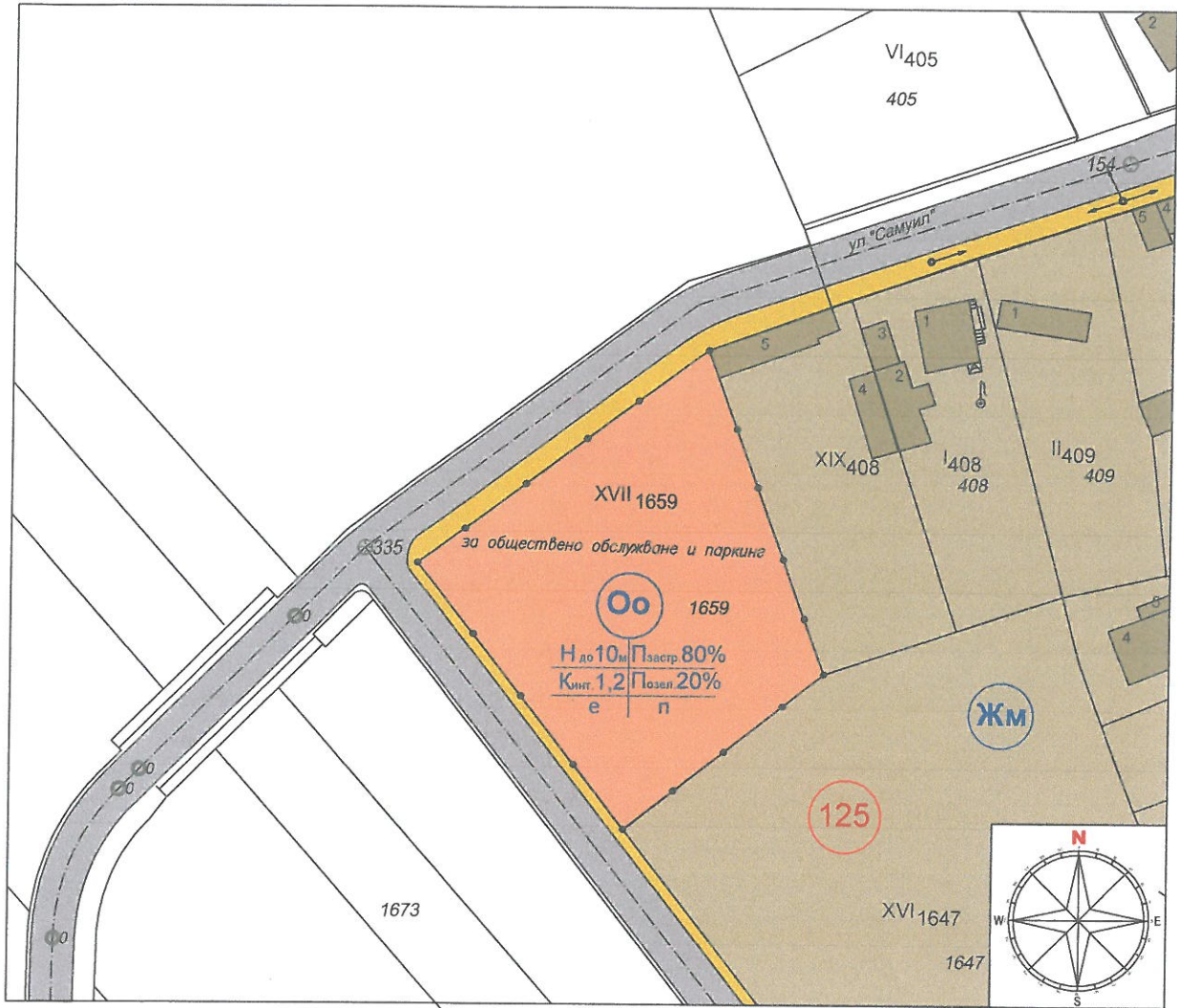
-  Кадастрална основа и регулационни линии
-  Поправка на ПУП-ПР съгласно 8.13 от Наредба №8 за обема и съдържанието на устройствените планове



Координати на точки за имоти предмет на плана

ДАННИ		
Площ на у.п.и. XVII-1659, кв.125 по плана=.....м2		
Координати:		
№	У	Х
1	336079.3076	4806125.9648
2	336095.6965	4806081.2480
3	336068.1685	4806059.7190
4	336039.4414	4806096.3760

ЧЕРТЕЖ № 2	ЧАСТ ПУП-ПРЗ	
ОБЕКТ НА ПЛАНИРАНЕ	ФАЗА	ОКОНЧАТЕЛЕН ПРОЕКТ
ЧИПУП-ПРЗ за обиденяване на УПИ XVII-1659 и УПИ XVIII-1659, в кв.125 по плана на гр.Криводол и определяне на застрояването		
ВЪЗЛОЖИТЕЛ	Община Криводол	М=1:1000 08.2024г.
СЪДЪРЖАНИЕ НА ЧЕРТЕЖА	ПЛАН ЗА РЕГУЛАЦИЯ	
СЪГЛАСУВАЛ С ПОДПИС		
ВЪЗЛОЖИТЕЛ		



№ УПИ	№ квартал	Устройствена зона	Предназначение на имота	Етажност/Височина	Пластр. %	К. инт.	Мин. оз. площ %	Начин на застр.	Идентификационен номер
XVII-1659	125	Оо	обществено обслужване и паркинг	3/10	20	1.2	20	е	

ПЪЛНА ПРОЕКТАНСКА ПРАВОСПОСОБНОСТ

арх. ТОДОР ПЕТРОВ ТОДОРОВ

дата

Заличен подпис по ЗЗЛД

ЛЕГЕНДА:

- Кадастрална основа и Регулационен план
- Препоръчителни и задължителни линии на застрояване
- Граница на промяна на режим на устройство и застрояване
- Улици и пешеходни пространства
- Зона за обществено обслужване
- Жилищна зона-малко застрояване
- Сграда която не е предмет на плана
- № на урегулиран поземлен имот, квартал

ЧЕРТЕЖ № 3	ЧАСТ	ПУП-ПРЗ
ОБЕКТ НА ПЛАНИРАНЕ	ФАЗА	ОКОНЧАТЕЛЕН ПРОЕКТ
ЧИПУП-ПРЗ за обиденяване на УПИ XVII-1659 и УПИ XVIII-1659, в кв. 125 по плана на гр. Криводол и определяне на застрояването		
ВЪЗЛОЖИТЕЛ	Община Криводол	M=1:1000 08.2024г.
СЪДЪРЖАНИЕ НА ЧЕРТЕЖА	ПЛАН ЗА ЗАСТРОЯВАНЕ	
СЪГЛАСУВАЛ С ПОДПИС		
ВЪЗЛОЖИТЕЛ		